






















Carte communale de biodiversité 2014 – Saint-Hymetière



Légende espèces

Espèce d'IC*	Autre espèce patrimoniale*	Description	Autre espèce patrimoniale	Description
		Amphibiens		Plantes de milieux ouverts à tendance sèche
		Chauves-souris		Reptiles
		Insectes de milieux humides	Espèce invasive	Description
		Oiseaux de milieux ouverts		Plantes invasives
	Poissons et autres espèces de milieux aquatiques		<p>*Espèce d'IC : Espèce d'Intérêt Communautaire relevant de l'annexe 1 de la Directive Oiseaux et de l'annexe 2 de la Directive Habitat-Faune-Flore.</p> <p>*Autre espèce patrimoniale : Espèce relevant de l'annexe 4 de la Directive Habitat Faune Flore et espèce protégée et/ou menacée (inscrite sur liste rouge régionale).</p>	
Autre enjeu	Description			
	Zones à forts enjeux de biodiversité			
	Habitats d'intérêt communautaire			

Légende habitats naturels

Habitat d'IC prioritaire	Description	Habitat d'IC	Description
	Formations tufeuses		
Habitat d'IC	Description	Habitat d'IC	Description
	Pelouses sèches		Prairies humides
	Prairies de fauche		Grottes
Autre habitat	Description	Autre habitat	Description
	Zones humides		Mares

