























# Carte communale de biodiversité

## État des connaissances sur la commune de Sarroigna – 2014



### Légende espèces communautaires et patrimoniales



Espèce d'IC*	Autre espèce patrimoniale*	Description	Autre espèce patrimoniale	Description
		Amphibiens		Plantes de milieux ouverts à semi-ouverts à tendance sèche
		Chauves-souris		Reptiles
		Insectes de milieux secs	Espèce invasive	Description
		Insectes de milieux humides		Plantes invasives
		Oiseaux de milieux ouverts		
		Oiseaux forestiers	Autre enjeu	Description
		Plantes de milieux humides		Zones à forts enjeux de biodiversité
	Poissons et autres espèces de milieux aquatiques			Habitats d'intérêt communautaire
	Oiseaux de milieux rupestres			Arrêté Préfectoral de Protection de Biotope

\*Espèce d'IC : Espèce d'Intérêt Communautaire relevant de l'annexe 1 de la Directive Oiseaux pour les espèces d'oiseaux et de l'annexe 2 de la Directive Habitat-Faune-Flore pour les autres espèces.

\*Autre espèce patrimoniale : Espèce relevant de l'annexe 4 de la Directive Habitat Faune Flore et espèce protégée et/ou menacée (inscrite sur liste rouge régionale)



## Légende habitats naturels

Habitat d'IC prioritaire	Description	Habitat d'IC prioritaire	Description
	Forêts de pente		Formations tufeuses
	Forêts alluviales à Aulnes et Frênes		
Habitat d'IC	Description	Habitat d'IC	Description
	Pelouses sèches		Prairies humides
	Prairies de fauche		Marais
	Hêtraies à Aspérule		Chênaies pédonculées
	Grottes		
Autre habitat	Description	Autre habitat	Description
	Zones humides		Mares

