
























Carte communale de biodiversité

État des connaissances sur la commune de Plaisia – 2014



Légende espèces communautaires et patrimoniales

Espèce d'IC*	Autre espèce patrimoniale*	Description	Autre espèce patrimoniale	Description
		Amphibiens		Plantes de milieux ouverts à semi-ouverts à tendance sèche
		Chauves-souris		Reptiles
		Insectes de milieux secs	Espèce invasive	Description
		Insectes de milieux humides		Plantes invasives
		Oiseaux de milieux ouverts		
		Oiseaux forestiers	Autre enjeu	Description
		Plantes de milieux humides		Zones à forts enjeux de biodiversité
	Poissons et autres espèces de milieux aquatiques			Habitats d'intérêt communautaire
	Oiseaux de milieux rupestres			Arrêté Préfectoral de Protection de Biotope
Limite	Description			
	Limite du site Natura 2000			

*Espèce d'IC : Espèce d'Intérêt Communautaire relevant de l'annexe 1 de la Directive Oiseaux pour les espèces d'oiseaux et de l'annexe 2 de la Directive Habitat-Faune-Flore pour les autres espèces.

*Autre espèce patrimoniale : Espèce relevant de l'annexe 4 de la Directive Habitat Faune Flore et espèce protégée et/ou menacée (inscrite sur liste rouge régionale).



Légende habitats naturels

Habitat d'IC prioritaire	Description	Habitat d'IC prioritaire	Description
	Pelouses pionnières sur dalle		Formations tufeuses
	Forêts alluviales à Aulnes et Frênes		Forêts de pente
Habitat d'IC	Description	Habitat d'IC	Description
	Pelouses sèches		Prairies humides
	Prairies de fauche		Marais
	Hêtraies à Aspérule		Chênaies pédonculées
	Grottes		
Autre habitat	Description	Autre habitat	Description
	Zones humides		Mares

