




















Carte communale de biodiversité

État des connaissances sur la commune d'Aromas – 2014



Légende espèces communautaires et patrimoniales









Espèce d'IC*	Autre espèce patrimoniale*	Description	Autre espèce patrimoniale	Description
		Amphibiens		Plantes de milieux ouverts à semi-ouverts à tendance sèche
		Chauves-souris		Reptiles
		Insectes de milieux secs	Espèce invasives	Description
		Oiseaux de milieux ouverts		Plantes invasives
		Oiseaux forestiers	Autre enjeu	Description
	Poissons et autres espèces de milieux aquatiques			Zones à forts enjeux de biodiversité
	Oiseaux de milieux rupestres			Habitats d'intérêt communautaire
Limite	Description			Arrêté Préfectoral de Protection de Biotope
	Limite du site Natura 2000			

*Espèce d'IC : Espèce d'Intérêt Communautaire relevant de l'annexe 1 de la Directive Oiseaux pour les espèces d'oiseaux et de l'annexe 2 de la Directive Habitat-Faune-Flore pour les autres espèces.

*Autre espèce patrimoniale : Espèce relevant de l'annexe 4 de la Directive Habitat Faune Flore et espèce protégée et/ou menacée (inscrite sur liste rouge régionale)



Légende habitats naturels

Habitat d'IC prioritaire	Description	Limite	Description
	Pelouses pionnières sur dalle		Limite du site Natura 2000
Habitat d'IC	Description	Habitat d'IC	Description
	Pelouses sèches		Prairies humides
	Prairies de fauche		Grottes
Autre habitat	Description	Autre habitat	Description
	Zones humides		Mares

